



**МУНИЦИПАЛЬНЫЙ СОВЕТ
ВНУТРИГОРОДСКОГО МУНИЦИПАЛЬНОГО ОБРАЗОВАНИЯ
САНКТ-ПЕТЕРБУРГА МУНИЦИПАЛЬНЫЙ ОКРУГ ПОЛЮСТРОВО
ЧЕТВЕРТЫЙ СОЗЫВ**

РЕШЕНИЕ № 247

«19» февраля 2014 г.

Санкт-Петербург

Об определении границ прилегающих к некоторым организациям и объектам территорий, на которых не допускается розничная продажа алкогольной продукции на территории внутригородского Муниципального образования Санкт-Петербурга муниципальный округ Полюстрово

В соответствии с Федеральным законом от 22.11.1995 № 171-ФЗ «О государственном регулировании производства и оборота этилового спирта, алкогольной и спиртосодержащей продукции и об ограничении потребления (распития) алкогольной продукции», Постановлением Правительства Российской Федерации от 27.12.2012 № 1425 «Об определении органами государственной власти субъектов Российской Федерации мест массового скопления граждан и мест нахождения источников повышенной опасности, в которых не допускается розничная продажа алкогольной продукции, а также определении органами местного самоуправления границ прилегающих к некоторым организациям и объектам территорий, на которых не допускается розничная продажа алкогольной продукции», Законом Санкт-Петербурга от 23.09.2009 № 420-79 «Об организации местного самоуправления в Санкт-Петербурге» на основании Устава внутригородского Муниципального образования Санкт-Петербурга муниципальный округ Полюстрово Муниципальный Совет внутригородского Муниципального образования Санкт-Петербурга муниципальный округ Полюстрово

РЕШИЛ:

1. Определить границы прилегающих территорий, на которых не допускается розничная продажа алкогольной продукции на территории внутригородского Муниципального образования Санкт-Петербурга муниципальный округ Полюстрово (далее - муниципальное образование), на следующих расстояниях:

в отношении стационарных торговых объектов, в которых осуществляется розничная продажа алкогольной продукции, - 60 метров;

в отношении стационарных торговых объектов, в которых осуществляется розничная продажа алкогольной продукции при оказании услуг общественного питания, - 45 метров.

2. Границы территорий, прилегающих к организациям и объектам, в отношении которых в соответствии с федеральным законодательством устанавливаются прилегающие территории, на которых не допускается розничная продажа алкогольной продукции (далее - защищаемые объекты), определяются окружностями с радиусами, соответствующими расстояниям, указанным в пункте 1 настоящего решения, с центром на оси каждого входа (выхода) для посетителей в здание (строение, сооружение), в котором расположены организации и (или) объекты, а при наличии обособленной территории, - с центром на оси каждого входа (выхода) для посетителей на обособленную территорию.

3. Расчет расстояний до границ прилегающих территорий производится путем измерения в метрах кратчайшего расстояния по прямой линии от оси входа (выхода) для посетителей в здание (строение, сооружение), в котором расположены защищаемые объекты, а при наличии обособленной территории - от оси входа (выхода) для посетителей на обособленную территорию, за исключением случаев, указанных в пункте 4 настоящего решения.

При наличии нескольких входов (выходов) для посетителей расчет производится от каждого входа (выхода).

4. При нахождении входа (выхода) для посетителей в здание (строение, сооружение), внутри которого расположен стационарный торговый объект, в пределах окружности, указанной в пункте 2 настоящего решения, расчет расстояния в целях установления нахождения торгового объекта на прилегающей территории производится путем сложения:

измеренного в метрах кратчайшего расстояния по прямой линии от оси входа (выхода) для посетителей в здание (строение, сооружение), в котором расположены защищаемый объект, а при наличии обособленной территории - от оси входа (выхода) для посетителей на обособленную территорию, до оси входа (выхода) в здание (строение, сооружение), в котором расположен стационарный торговый объект;

измеренного в метрах кратчайшего расстояния по пешеходной доступности от оси входа (выхода) для посетителей в здание (строение, сооружение), в котором расположен стационарный торговый объект, до входа в стационарный торговый объект.

При нахождении стационарного торгового объекта и защищаемого объекта в помещениях одного здания (строения, сооружения), имеющих входы (выходы) для посетителей на разных сторонах данного здания (строения, сооружения) и находящихся в пределах окружности, указанной в пункте 2 настоящего решения, расчет расстояния в целях установления нахождения торгового объекта на прилегающей территории производится путем измерения в метрах кратчайшего расстояния по пешеходной доступности от оси входа (выхода) для посетителей в здание (строение, сооружение), в котором расположен защищаемый объект, а при наличии обособленной территории - от оси входа (выхода) для посетителей на обособленную территорию, до входа (выхода) для посетителей в здание (строение, сооружение), в котором расположен стационарный торговый объект.

При указанных способах расчета расстояния стационарный торговый объект считается размещенным на прилегающей территории, если измеренное расстояние не превышает расстояние, указанное в пункте 1 настоящего решения.

5. Утвердить схемы границ прилегающих территорий для каждого защищаемого объекта, находящегося на территории муниципального образования, согласно приложениям 1 - 11 к настоящему решению.

6. При отсутствии схемы границ прилегающих территорий к вновь созданным (выявленным) защищаемым объектам границы прилегающих территорий определяются в соответствии с пунктами 1 и 2 настоящего решения.

7. Копию настоящего решения направить в Комитет по развитию предпринимательства и потребительского рынка Санкт-Петербурга не позднее 1 месяца со дня принятия.

8. Опубликовать настоящее решение в официальном печатном издании Информационном бюллетене «Наш район».

9. Настоящее решение вступает в силу в день его официального опубликования.

10. Со дня вступления в силу настоящего решения признать утратившими силу:

- решение Муниципального Совета Муниципального образования муниципального округа Полюстрово от 16.06.2010 № 80 «Об определении значения расстояний, ограничивающих прилегающие территории, на которых в соответствии с законодательством Российской Федерации и Санкт-Петербурга не допускается розничная продажа алкогольной продукции с содержанием этилового спирта более 15 процентов объема готовой продукции»;

- решение Муниципального Совета Муниципального образования муниципального округа Полюстрово от 15.09.2010 № 84 «О внесении изменений в решение Муниципального Совета Муниципального образования муниципального округа Полюстрово от 16.06.2010 № 80 «Об определении значения расстояний, ограничивающих прилегающие территории, на которых в соответствии с законодательством Российской Федерации и Санкт-Петербурга не допускается розничная продажа алкогольной продукции с содержанием этилового спирта более 15 процентов объема готовой продукции».

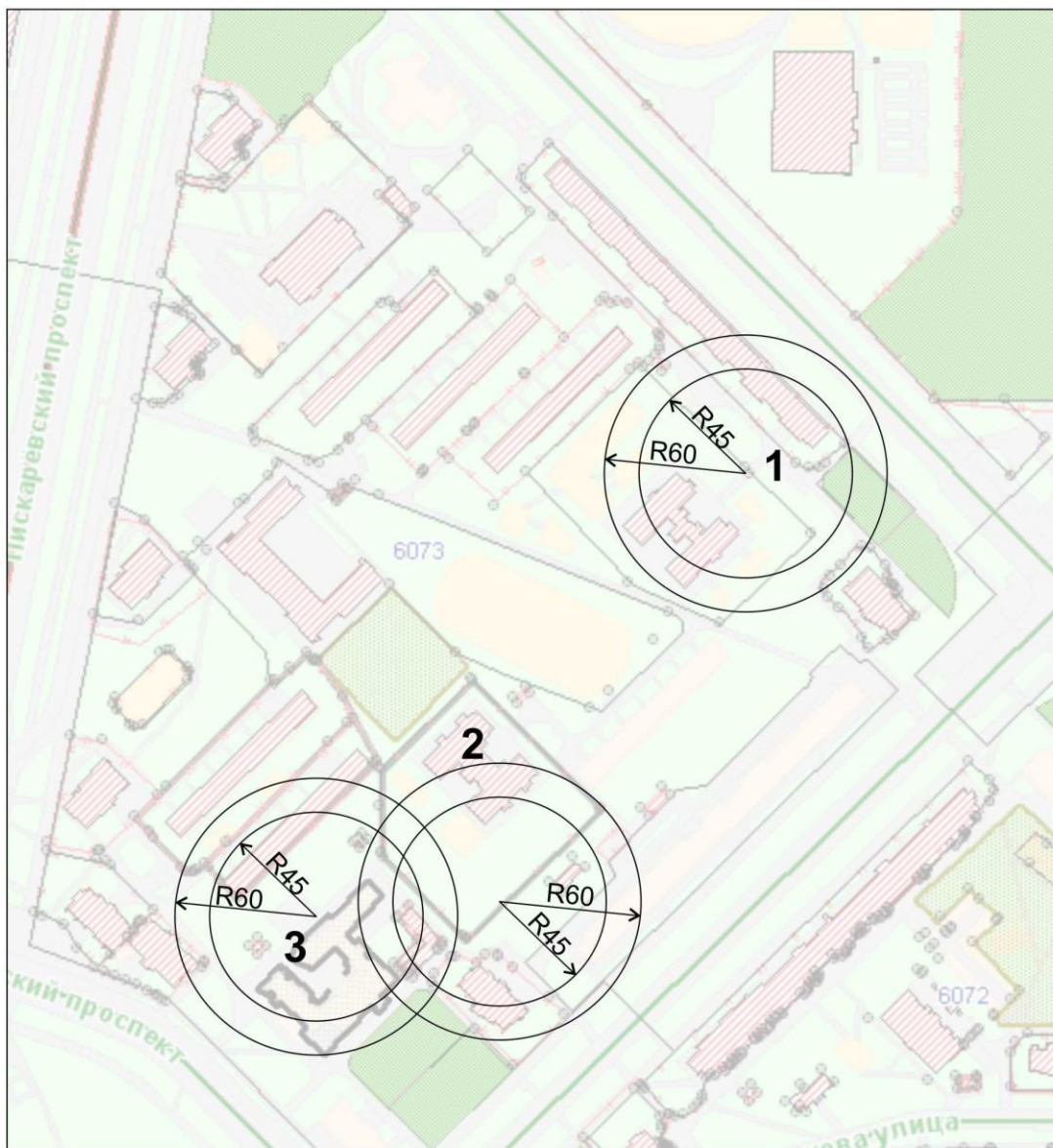
Глава муниципального образования,
исполняющий полномочия председателя
Муниципального Совета, - глава Местной администрации

А.А. Жабрев

Приложение 1

Схема
границ прилегающих территорий,
на которых не допускается продажа алкогольной продукции
кв. №5
(Пискаревский пр. - Металлистов пр. - ул. Апрельская - Полюстровский пр.)

Масштаб 1:3000

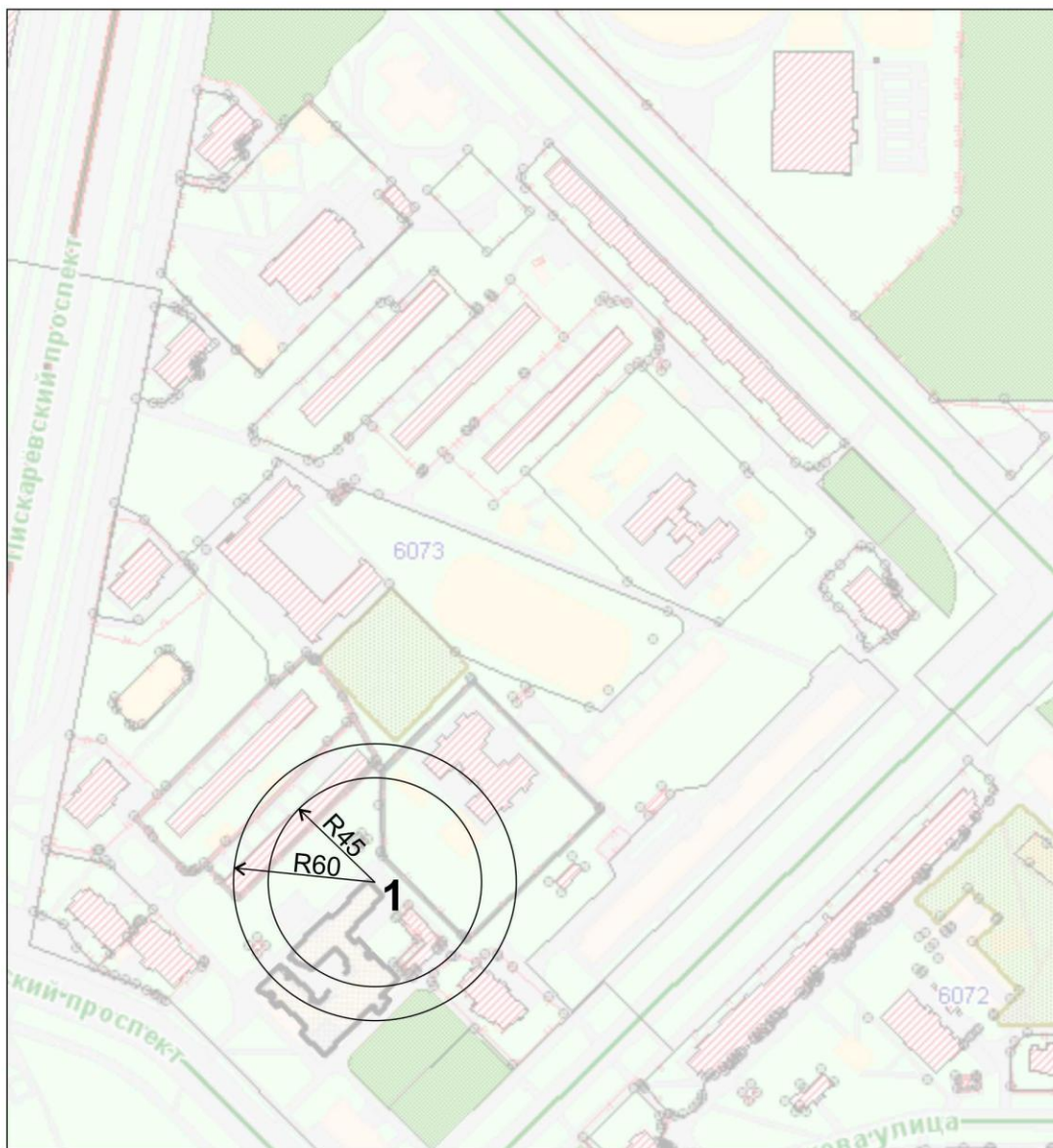


1. ГБ ДОУ детский сад № 11
2. ГБ ДОУ детский сад №36
3. Стоматология и фитнес клуб.

Приложение 2

Схема
границ прилегающих территорий,
на которых не допускается продажа алкогольной продукции
кв. №5
(Пискаревский пр. - Металлистов пр. - ул. Апрельская - Полюстровский пр.)

Масштаб 1:3000

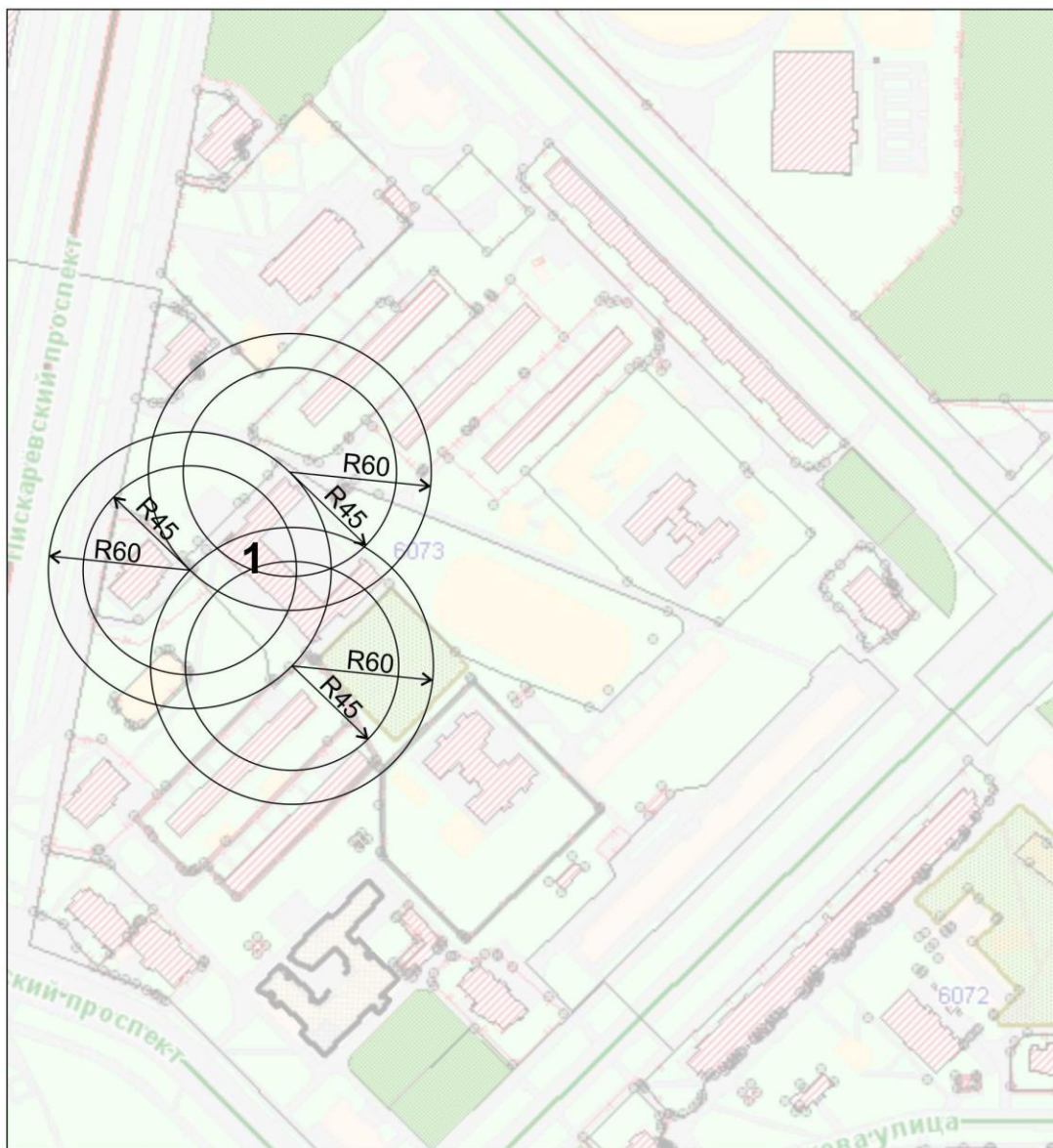


1. ДЮСШ секция бокса

Приложение 3

Схема
границ прилегающих территорий,
на которых не допускается продажа алкогольной продукции
кв. №5
(Пискаревский пр. - Металлистов пр. - ул. Апрельская - Полюстровский пр.)

Масштаб 1:3000



1. ГОУ СОШ № 143

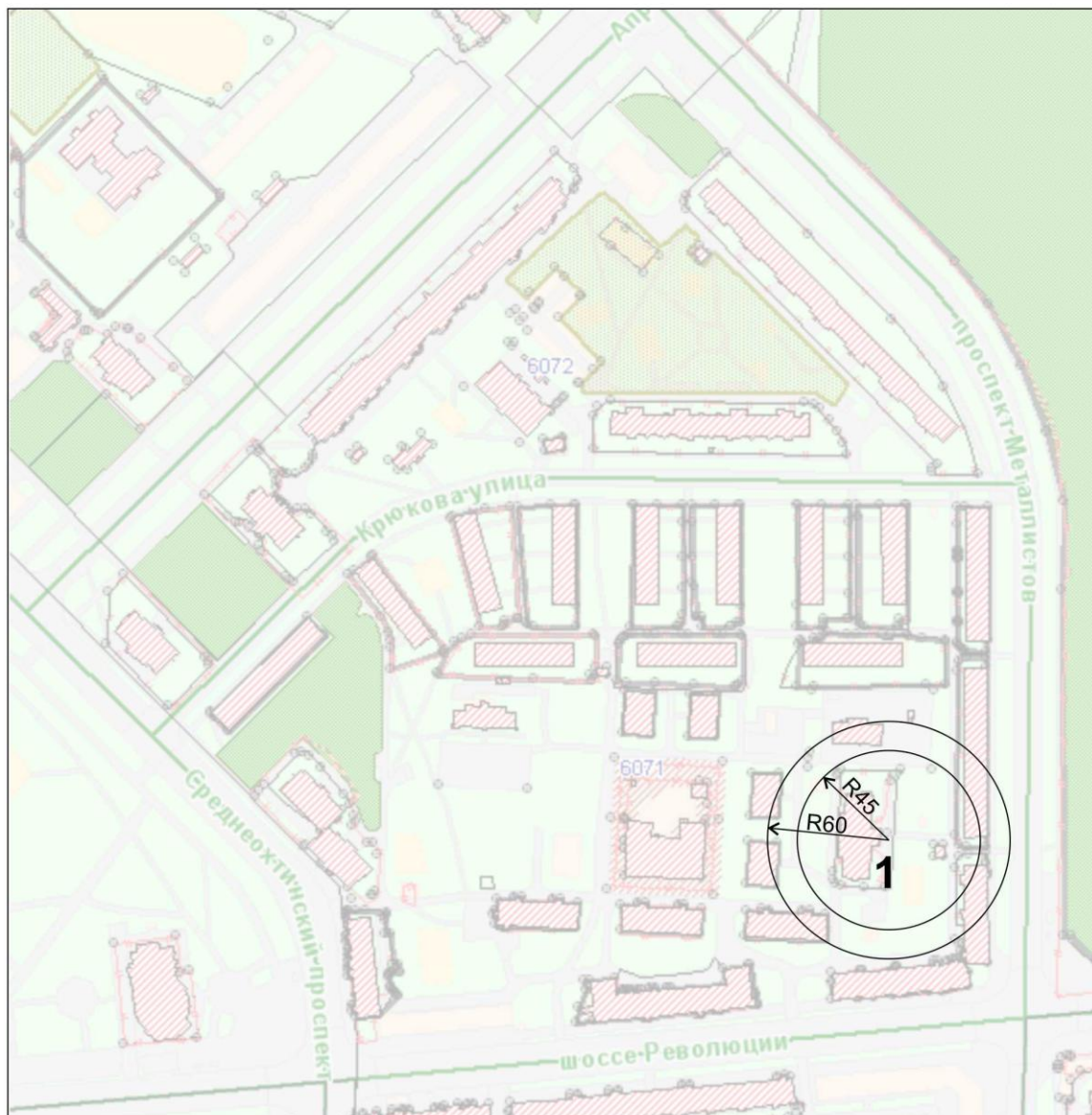
Приложение 4

Схема
границ прилегающих территорий,
на которых не допускается продажа алкогольной продукции

кв. №4/72

(Среднеохтинский пр. - Металлистов пр. - ул.М. Тухачевского - ш. Революции)

Масштаб 1:3300



1. Поликлиническое отделение №9,
Молодежная консультация "Охта"

Приложение 5

Схема
 границ прилегающих территорий,
 на которых не допускается продажа алкогольной продукции
 кв. №31
 (Пискаревский пр. - пр. М. Блюхера - ул. Буренина - ул. М. Тухачевского)

Масштаб 1:2800



1. Подростково-молодежный клуб "Метеор".
2. ГОУ для детей сирот и детей, оставшихся без попечения родителей, специализированный (коррекционный) детский дом №2 для детей с ограниченными возможностями здоровья.
3. ГБОУ гимназия - интернат № 664.
4. ГОУ СОШ № 180.

Приложение 6

Схема
границ прилегающих территорий,
на которых не допускается продажа алкогольной продукции
кв. №30
(ул. Буренина. - пр. М. Блюхера - пр. Энергетиков - ул. Стасовой - ул. М. Тухачевского)
Масштаб 1:3600

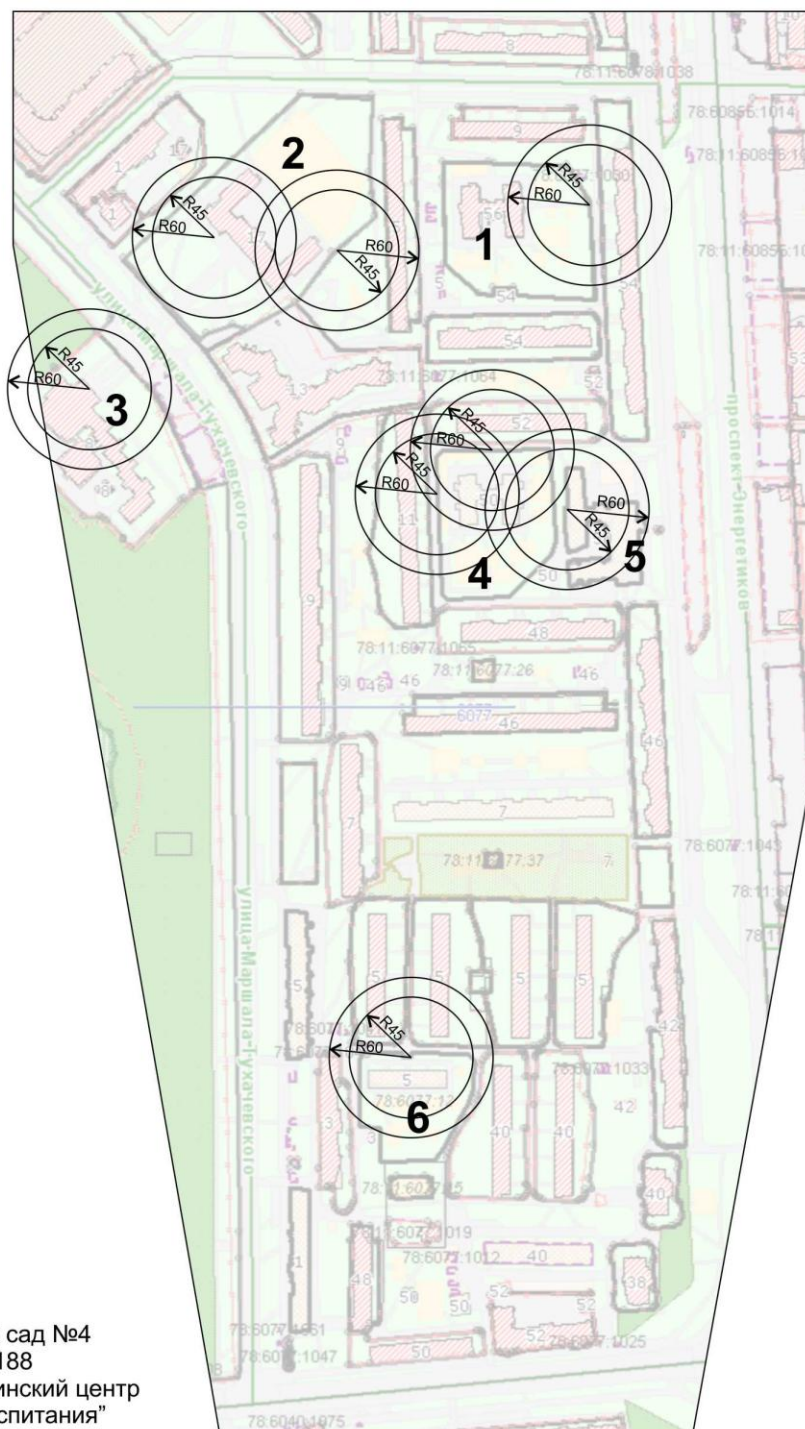


1. ГБДОУ детский сад №12
2. ГОУ СОШ № 188
3. Клуб музыкального и художественно-эстетического направления ДТЦ "НЕО"

Приложение 7

Схема
границ прилегающих территорий,
на которых не допускается продажа алкогольной продукции
кв. №28-29
(ул. М. Тухачевского - ул. Стасовой - пр. Энергетиков - ш. Революции)

Масштаб 1:4900



1. ГБОУ детский сад №4
2. ГБОУ СОШ №188
3. ГОУ ДОД "Охтинский центр эстетического воспитания"
4. ГБОУ детский сад №38
5. Подростково-молодежный клуб "Нева"
6. ГБОУ детский сад №26

Приложение 8

Схема
границ прилегающих территорий,
на которых не допускается продажа алкогольной продукции

кв. Ручьи

Масштаб 1:3600



1. Кабинет врача общей практики

Приложение 9

Схема
 границ прилегающих территорий,
 на которых не допускается продажа алкогольной продукции

кв.47

(Пискаревский пр-т - Репнинская ул. - Екатерининский пр-т - Бестужевская ул.)

Масштаб 1:6700

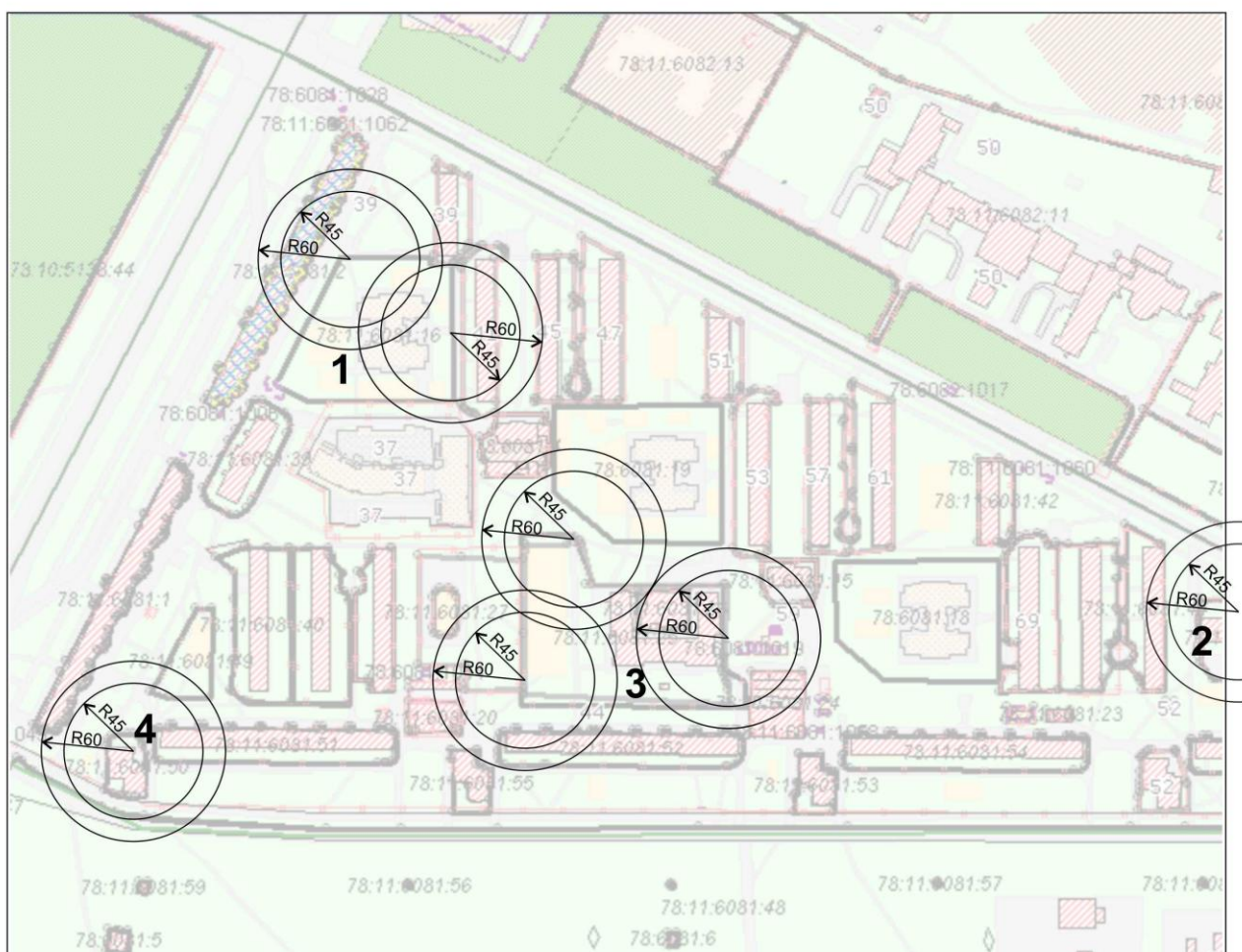


1. Санкт-Петербургское ГБУЗ "Бюро судебно-медицинской экспертизы"
2. Северо-Западный государственный медицинский университет имени И.И. Мечникова
3. Спортивный комплекс "Екатерининский"
4. Санкт-Петербургский научно-практический центр медико-социальной экспертизы, протезирования и реабилитации инвалидов им. Г.А. Альбрехта"

Приложение 10

Схема
границ прилегающих территорий,
на которых не допускается продажа алкогольной продукции
кв. №39
(Пискаревский пр. - ул. Бестужевская - пр. Энергетиков - пр. М. Блюхера)

Масштаб 1:4300

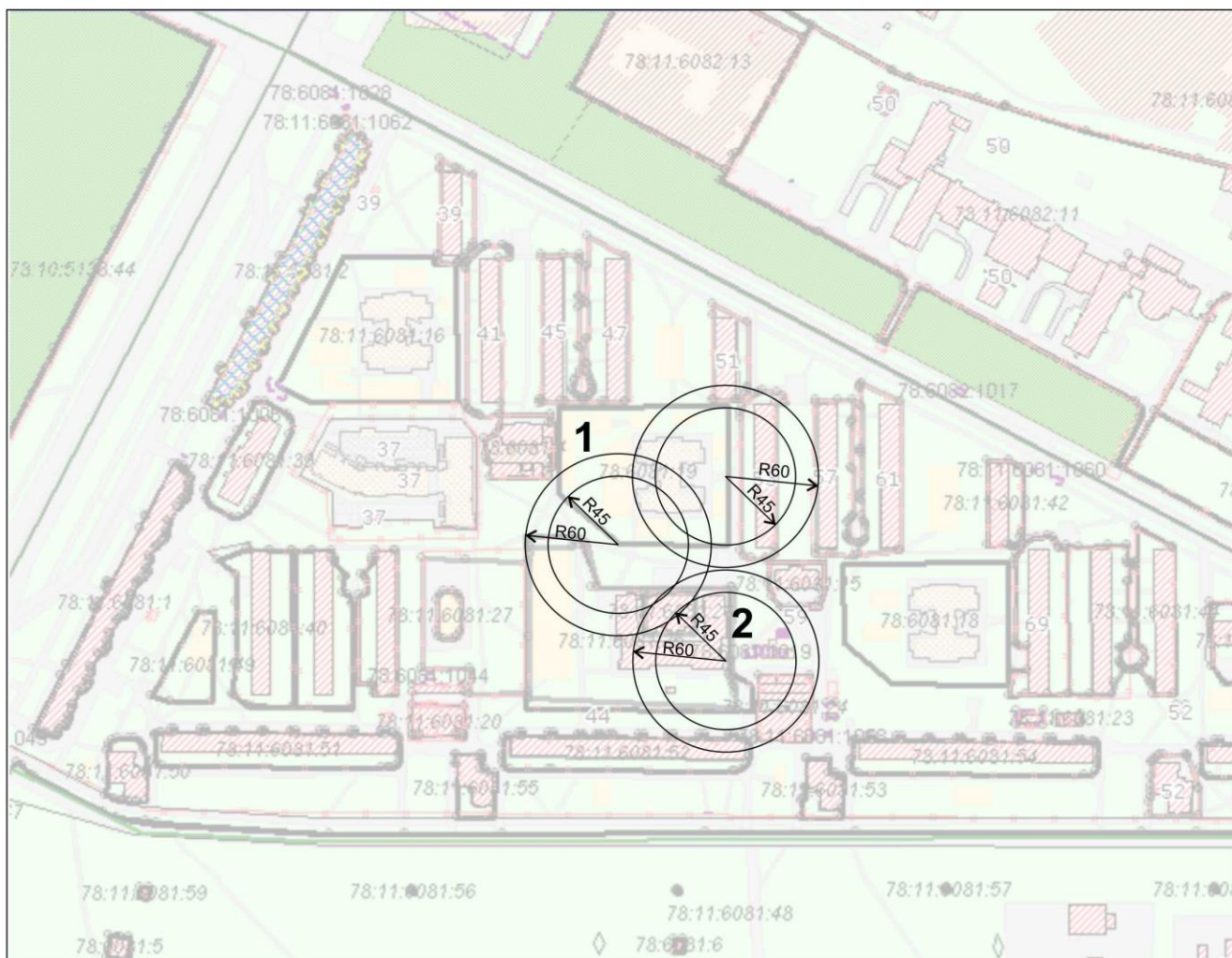


1. ГБДОУ детский сад №24
2. Поликлиническое отделение №18
3. ГБОУ СОШ №521
4. Клуб музыкального и художественно-эстетического направления "Прометей"

Приложение 11

Схема
границ прилегающих территорий,
на которых не допускается продажа алкогольной продукции
кв. №39
(Пискаревский пр. - ул. Бестужевская - пр. Энергетиков - пр. М. Блюхера)

Масштаб 1:4300



1. ГБДОУ детский сад №23
2. СПб ГОУ ДО "Центр Физкультура и Здоровье"